




FUNKČNÉ A PRIESTOROVÉ HOMOGÉNNE JEDNOTKY ZASTAVANEJ ČASTI OBCE

- B1** BÝVANIE
- B2** BÝVANIE
- B3** BÝVANIE
- O1** OBČIANSKA VYBAVENOSŤ
- C** CINTORÍN
- S1** ŠPORT
- R1** REKREÁCIA A CR
- R2** REKREÁCIA A CR
- Z1** VEREJNÁ ZELEŇ
- Z2** OCHRANNÁ ZELEŇ - BREHOVÉ PORASTY
- Z3** VEREJNÁ ZELEŇ / VYSOKÁ ZELEŇ
- V1** VÝROBA

-  VÝŠKOVÁ DOMINANTA OBCE
-  PRIESTOROVÁ DOMINANTA
-  OCHRANNÉ PÁSMO

Funkčné a priestorové homogénne jednotky krajiny sú vyznačené vo výkrese č. 3 komplexného výkresu funkčného využitia a priestorového usporiadania územia

ÚPN-O BUKOVINA A ÚPN-O LIPTOVSKÁ ANNA

(SPOLOČNÝ ÚZEMNÝ PLÁN) - časť OBEC LIPTOVSKÁ ANNA

Grafická príloha č.1 - SCHÉMA ZÁVÄZNÝCH ČASTÍ RIEŠENIA - september 2007