









ÚPN-O BUKOVINA A ÚPN-O LIPTOVSKÁ ANNA



(SPOLOČNÝ ÚZEMNÝ PLÁN) - časť OBEC LIPTOVSKÁ ANNA

Grafická príloha č.1 - SCHÉMA ZÁVÄZNÝCH ČASTÍ RIEŠENIA - september 2007

	HRANICE INTRAVILÁNU
	HRANICE KATASTRA
	OCHRANNÉ PÁSMO
	HRANICE CHVO
	OCHRANNÉ LESY
	HRANICA HOSP. LESOV
	HRANICA SKUEV0192 PROSEČNÉ
	HRANICE NP CHOČSKÉ VRCHY

PRIESTOROVÉ REGULATÍVY v krajine:

L1, 2, 3	LESY OCHRANNÉ
L4, 5, 6, 7	LESY HOSPODÁRSKE
D1, 2, 3, 4	NDV HUSTÁ
D5, 6, 7	NDV RIEDKA
P1 - P5	LÚKY A PASIENKY
E1, 2, 3,	ORNÁ PŔDA
T1, 2,	ZELEŇ sprievodná VODNÝCH TOKOV
T3, 4	ZELEŇ MOKRADÍ
N1	ZOŠLIAPANÉ PLOCHY DOBYTKOM

	VÝŠKOVÁ DOMINANTA OBCE
	PRIESTOROVÁ DOMINANTA

PRIESTOROVÉ REGULATÍVY v zastavanej časti

B1	BÝVANIE
B2	BÝVANIE
B3	BÝVANIE
O1	OBČIANSKA VYBAVENOSŤ
C	CINTORÍN
S1	ŠPORT
R1	REKREÁCIA A CR
R2	REKREÁCIA A CR
Z1	VEREJNÁ ZELEŇ
Z2	OCHRANNÁ ZELEŇ - BREHOVÉ PORASTY
Z3	VEREJNÁ ZELEŇ / VYSOKÁ ZELEŇ
V1	VÝROBA

