











ZMENY A DOPLNKY č.1 ÚPN-O LIPTOVSKÁ ANNA

Grafická príloha č.1 - SCHÉMA ZÁVÄZNÝCH ČASTÍ RIEŠENIA - september 2016

-  HRANICE INTRAVILÁNU
-  HRANICE KATASTRA
-  ZRUŠENIE JAVU / NÁVRHU
-  OCHRANNÉ PÁSMO
- 
- 
- 
- 
-  HRANICA SKCHVU050 - chránené vtáčie územie Chočské vrchy
-  SVAHOVÉ DEFORMÁCIE

PRIESTOROVÉ REGULATÍVY v zastavanej časti

- B4** BÝVANIE
- R3** REKREÁCIA A CR
- BR** BÝVANIE A REKREÁCIA

