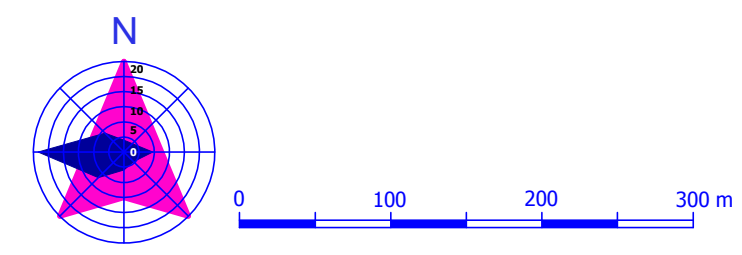



### LEGENDA

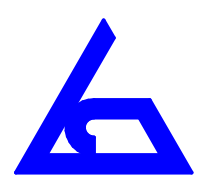
STAV	NÁVRH	VÝHLAD
		HRANICA KATASTRA (= hranica riešeného územia)
		HRANICA ZASTAVANÉHO ÚZEMIA K 1.1.1990
		HRANICA SKUTOČNE ZASTAVANÉHO ÚZEMIA
		OCHRANNÉ PÁSMO
		HRANICE CHVO
		HRANICA SKUEV0192
		HRANICE NP CHOČSKÉ VRCHY
		PLOCHY IBV
		PLOCHY OBČIANSKEJ VYBAVENOSTI
		ZMIEŠANÉ PLOCHY - OBČ. VYBAVENOSŤ A CR
		REKREÁCIA A CESTOVNÝ RUCH
		REKREAČNÁ PLOCHA ICHR (10 chát)
		ŠPORTOVÉ PLOCHY
		VEREJNÁ ZELEN
		MIESTNE KOMUNIKÁCIE
		NESPEVVENÁ PRÍSTUPOVÁ KOMUNIKÁCIA K ICHR
		PARKOVISKÁ
		MELIORÁCIE
		ČÍSLO BONITOVANEJ TRIEDY
		ČÍSLO BPEJ
		ZÁBERY PP



Tento projekt je realizovaný s finančnou pomocou Európskej únie z Európskeho fondu regionálneho rozvoja (ERDF) prostredníctvom Operačného programu Základná infraštruktúra, ktorého Riadiacim orgánom je Ministerstvo výstavby a regionálneho rozvoja SR



## ÚPN-O BUKOVINA A ÚPN-O LIPTOVSKÁ ANNA (SPOLOČNÝ ÚZEMNÝ PLÁN) - časť OBEC LIPTOVSKÁ ANNA

Paré č.	Objednávateľ : Obec Bukovina, Partner : Obec Liptovská Anna
Dátum: 09.07	 Zhotoviteľ: ATELIER C, L. HRÁDOK Hlavný riešiteľ: Ing. arch. Vlasta Cukorová Zodp. riešiteľ:
výkres č. 10	
Mierka: 1 : 5000	<b>VYHODNOTENIE ZÁBEROV PP</b>